

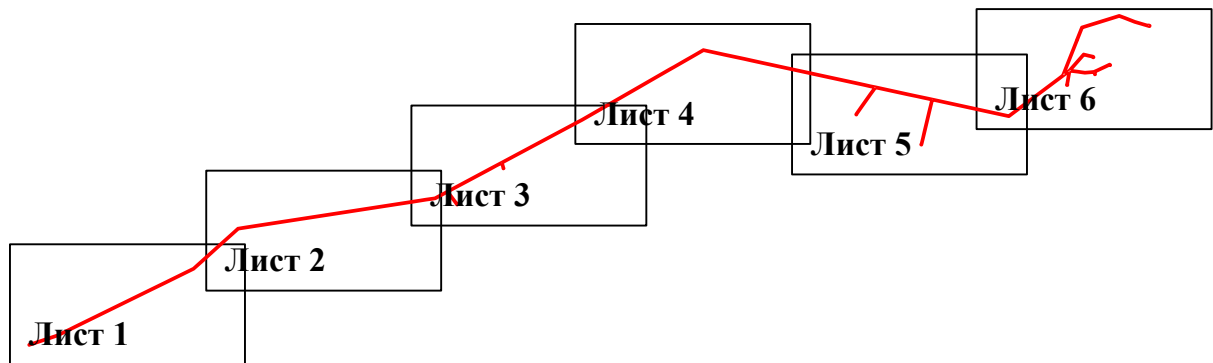
**Схема расположения границ публичного сервитута
для эксплуатации объекта**

ВЛ 10кВ Нейва-Голубково, литер 2, входящий в состав ЭСК ПС 110/35/10 кВ "Нейва 110"

(наименование объекта)

План границ объекта

Обзорная схема границ объекта



Условные обозначения:


 - граница устанавливаемой зоны публичного сервитута

Схема расположения границ публичного сервитута
для эксплуатации объекта
ВЛ 10кВ Нейва-Голубково, литер 2, входящий в состав ЭСК ПС 110/35/10 кВ "Нейва 110"
(наименование объекта)
План границ объекта



Используемые условные знаки и обозначения:

- 1** - обозначение характерной точки границы устанавливаемой зоны публичного сервитута
- - границы земельных участков, попадающих в зону публичного сервитута
- - граница кадастрового квартала
- 66:11:0000000** - номер кадастрового квартала
- - граница устанавливаемой зоны публичного сервитута
- - ось линии
- :242** - кадастровый номер ЗУ
- Алапаевский район** - наименование субъекта, населенного пункта

Масштаб 1:5000

<p align="center"> Схема расположения границ публичного сервитута для эксплуатации объекта ВЛ 10кВ Нейва-Голубково, литер 2, входящий в состав ЭСК ПС 110/35/10 кВ "Нейва 110" (наименование объекта) </p>
План границ объекта



Используемые условные знаки и обозначения:

Масштаб 1:5000

Лист 2 из 6

- 1 - обозначение характерной точки границы устанавливаемой зоны публичного сервитута
 - - границы земельных участков, попадающих в зону публичного сервитута
 - - граница кадастрового квартала
 - 66:11:0000000 - номер кадастрового квартала
 - - граница устанавливаемой зоны публичного сервитута
 - :242 - кадастровый номер ЗУ
 - - ось линии
 - Алапаевский район - наименование субъекта, населенного пункта

Схема расположения границ публичного сервитута
для эксплуатации объекта
ВЛ 10кВ Нейва-Голубково, литер 2, входящий в состав ЭСК ПС 110/35/10 кВ "Нейва 110"
(наименование объекта)

План границ объекта



Используемые условные знаки и обозначения:

- 1 - обозначение характерной точки границы устанавливаемой зоны публичного сервитута
- - границы земельных участков, попадающих в зону публичного сервитута
- - граница кадастрового квартала
- 66:11:0000000 - номер кадастрового квартала
- - граница устанавливаемой зоны публичного сервитута
- - ось линии

:242 - кадастровый номер ЗУ

Алапаевский район - наименование субъекта, населенного пункта

Масштаб 1:5000

<p align="center"> Схема расположения границ публичного сервитута для эксплуатации объекта ВЛ 10кВ Нейва-Голубково, литер 2, входящий в состав ЭСК ПС 110/35/10 кВ "Нейва 110" (наименование объекта) </p>
План границ объекта



Используемые условные знаки и обозначения:

Масштаб 1:5000

Лист 4 из 6

- 1 - обозначение характерной точки границы устанавливаемой зоны публичного сервитута
 - - границы земельных участков, попадающих в зону публичного сервитута
 - - граница кадастрового квартала
 - 66:11:0000000 - номер кадастрового квартала
 - - граница устанавливаемой зоны публичного сервитута
 - :242 - кадастровый номер ЗУ
 - - ось линии
 - Алапаевский район - наименование субъекта, населенного пункта

<p align="center"> Схема расположения границ публичного сервитута для эксплуатации объекта ВЛ 10кВ Нейва-Голубково, литер 2, входящий в состав ЭСК ПС 110/35/10 кВ "Нейва 110" (наименование объекта) </p>

План границ объекта



Используемые условные знаки и обозначения:

Масштаб 1:5000

Лист 5 из 6

- 1 - обозначение характерной точки границы устанавливаемой зоны публичного сервитута
 - - границы земельных участков, попадающих в зону публичного сервитута
 - - граница кадастрового квартала
 - 66:11:0000000 - номер кадастрового квартала
 - :242 - кадастровый номер ЗУ
 - - граница устанавливаемой зоны публичного сервитута
 - - ось линии
 - Алапаевский район - наименование субъекта, населенного пункта







<p align="center"> Схема расположения границ публичного сервитута для эксплуатации объекта ВЛ 10кВ Нейва-Голубково, литер 2, входящий в состав ЭСК ПС 110/35/10 кВ "Нейва 110" (наименование объекта) </p>
План границ объекта



Используемые условные знаки и обозначения:

Масштаб 1:5000

Лист 6 из 6

-  - обозначение характерной точки границы устанавливаемой зоны публичного сервитута
 -  - границы земельных участков, попадающих в зону публичного сервитута
 -  - граница кадастрового квартала
 - 66:11:0000000 - номер кадастрового квартала
 -  - граница устанавливаемой зоны публичного сервитута
 -  - ось линии
 - :242 - кадастровый номер ЗУ
 - Алапаевский район - наименование субъекта, населенного пункта